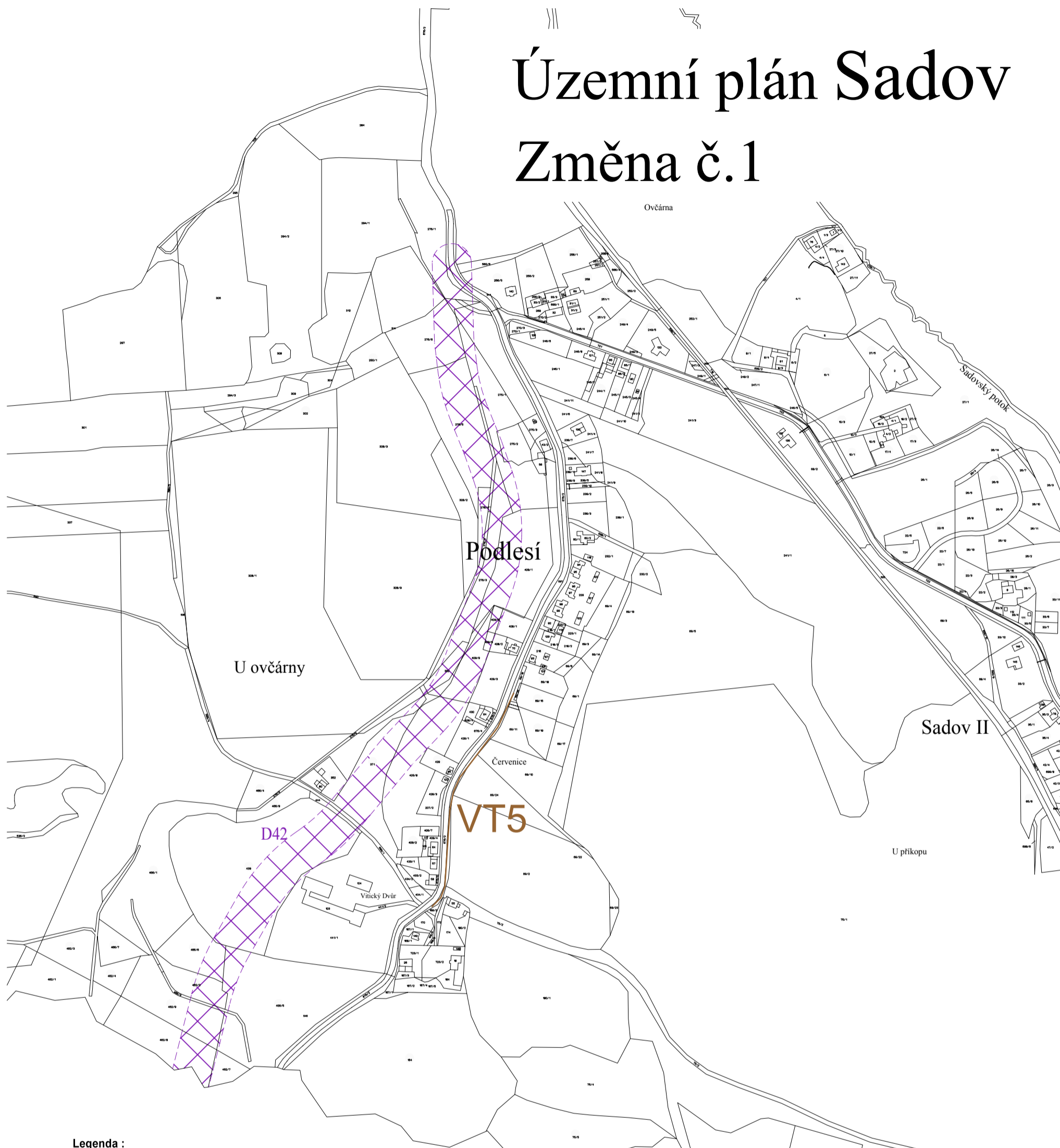


Územní plán Sadov


Změna č.1



Legenda :


Plochy a koridory pouze s možností vyvlastnění (dle § 170 STZ)


Vybraná veřejná infrastruktura (dle § 2 STZ, odst.1 písm. k 1. a 2.)

 Dopravní infrastruktura

• **Veřejně prospěšné stavby dopravní infrastruktury**

VD 24 parkoviště pro kulturní dům Sadov

 koridor pro dopravní stavby ze ZUR

 Založení prvků územního systému ekologické stability

• **Veřejně prospěšná opatření k založení prvků územního systému ekologické stability**

VU 10 úprava místního biokoridoru

Plochy a koridory s možností vyvlastnění dle § 170 STZ (event. i věcné břemeno)

Vybraná veřejná infrastruktura (dle § 2 STZ, odst.1 písm. k1)

 Technická infrastruktura

• **Veřejně prospěšné stavby technické infrastruktury**

VT5 kanalizace splašková výtak Vítický dvůr - Podlesí

VT15 vodovodní řád, kanalizace splašková výtak Stráň - Bor

VT17 VTL přeložka Sadov-Lesov

paré č. 1

Územní plán
Změna č.1

Sadov

projektant: Ing.arch.Ivan Štros

IČO: 1240 3725

specializace:

**Veřejně prospěšné stavby,
opatření a asanace**

měřítko: 1 : 5 000

datum: březen 2022

objednatel: Obec Sadov

pořizovatel: MM Karlovy Vary

číslo výkresu: I.2.14