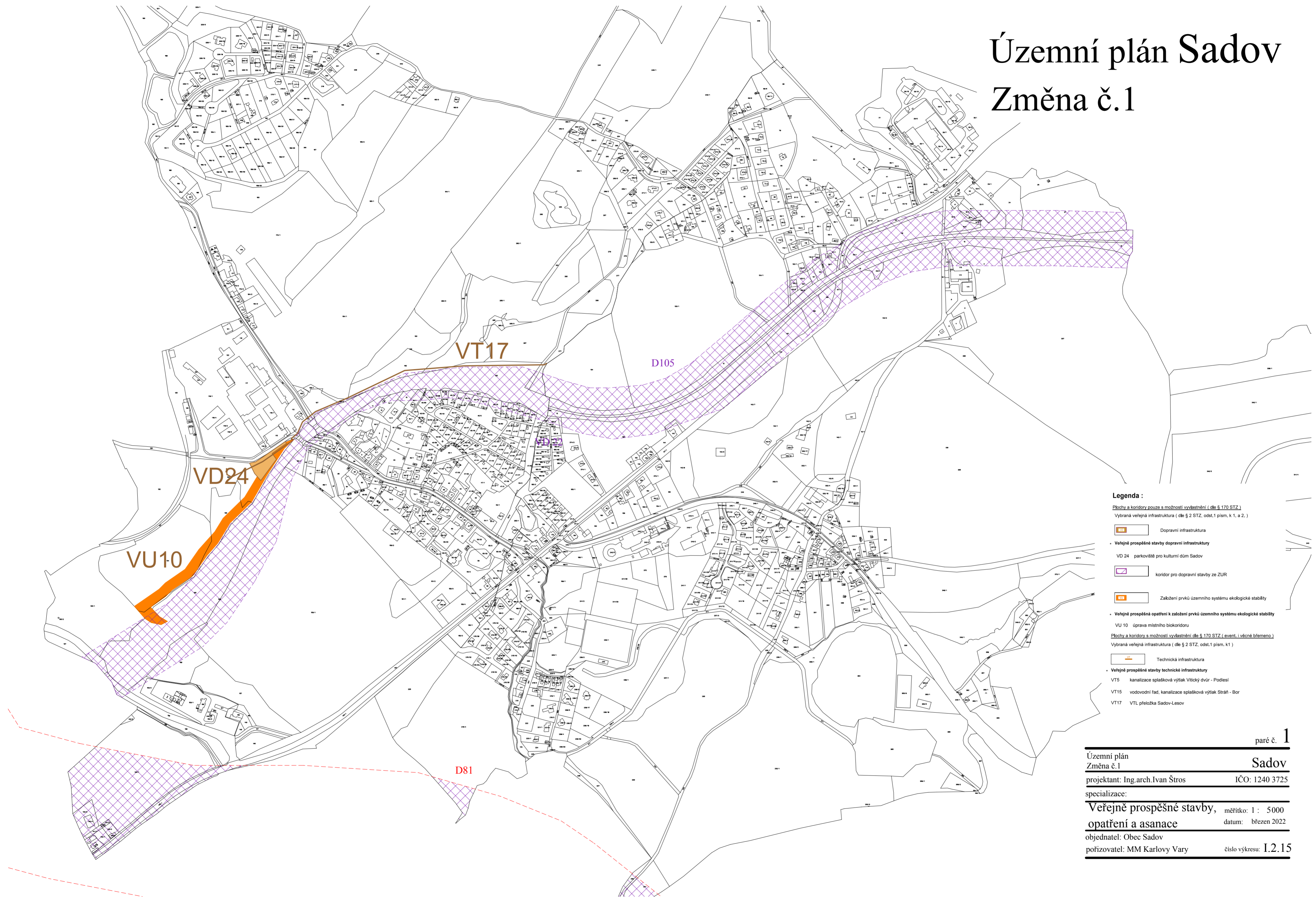











Územní plán Sadov

Změna č.1



Legenda :

- Plochy a koridory pouze s možností vyvlastnění (dle § 170 STZ.)
Vybraná veřejná infrastruktura (dle § 2 STZ, odst.1 písm. k 1. a 2.)
-  Dopravní infrastruktura
 - Veřejně prospěšné stavby dopravní infrastruktury**
 -  VD 24 parkoviště pro kulturní dům Sadov
 -  koridor pro dopravní stavby ze ZUR
 -  Založení prvků územního systému ekologické stability
 - Veřejně prospěšná opatření k založení prvků územního systému ekologické stability**
 -  VU 10 úprava místního biokoridoru
 - Plochy a koridory s možností vyvlastnění dle § 170 STZ (event. i věcné břemeno)
Vybraná veřejná infrastruktura (dle § 2 STZ, odst.1 písm. k 1.)
 -  Technická infrastruktura
 - Veřejně prospěšné stavby technické infrastruktury**
 -  VT 5 kanalizace splašková výtlač Vltický dvůr - Podleší
 -  VT 15 vodovodní řad, kanalizace splašková výtlač Stráň - Bor
 -  VT 17 VTL přeložka Sadov-Lesov

paré č. 1

Územní plán Sadov
Změna č.1
projektant: Ing.arch.Ivan Štros IČO: 1240 3725
specializace:
Veřejně prospěšné stavby, opatření a asanace měřítko: 1 : 5000
objednatel: Obec Sadov datum: březen 2022
pořizovatel: MM Karlovy Vary číslo výkresu: I.2.15