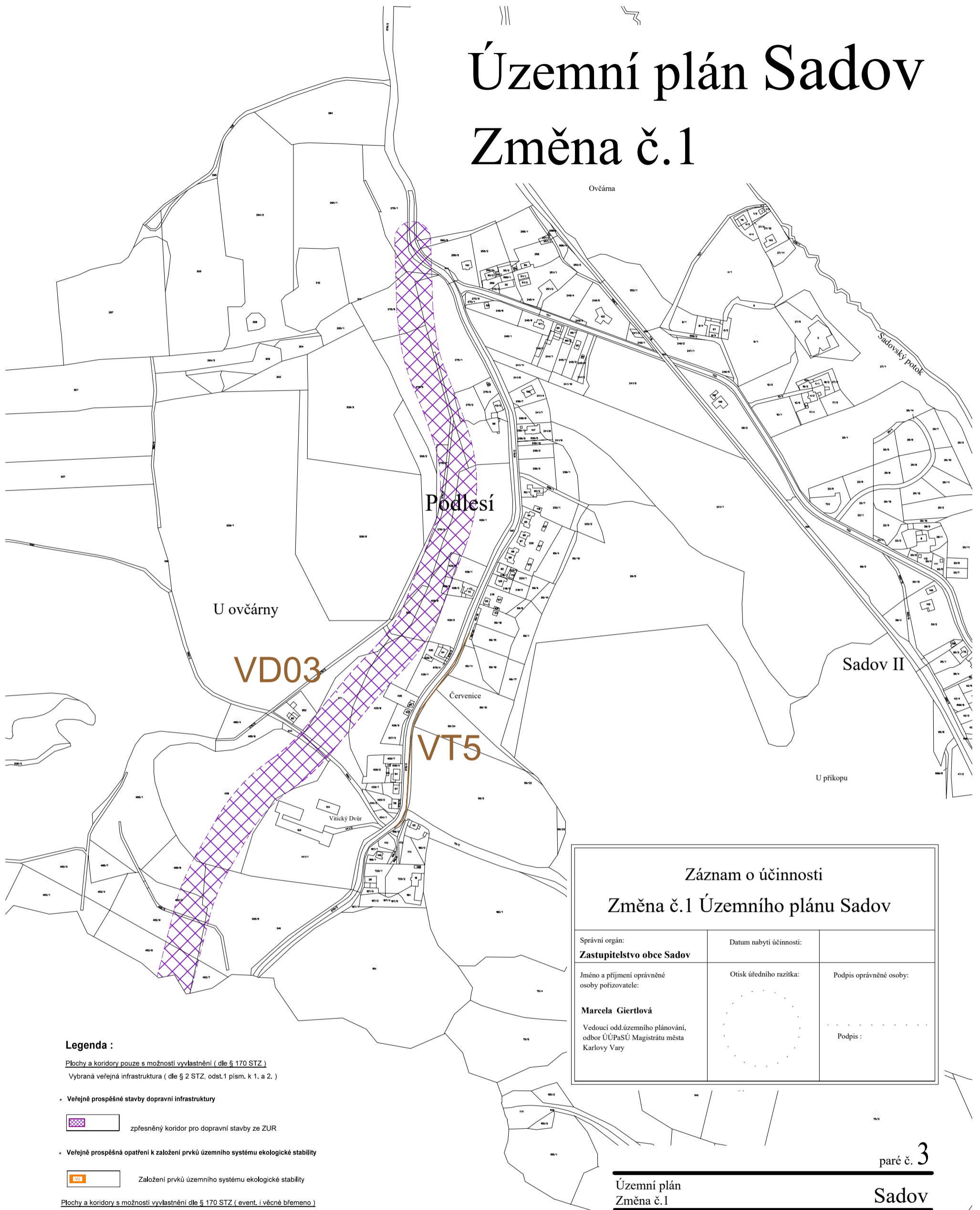


Územní plán Sadov

Změna č.1




Legenda :


Plochy a koridory pouze s možností vyvlastnění (dle § 170 STZ)

Vybraná veřejná infrastruktura (dle § 2 STZ, odst.1 písm. k 1. a 2.)

- Veřejně prospěšné stavby dopravní infrastruktury

 zřetěžený koridor pro dopravní stavby ze ZUR

- Veřejně prospěšná opatření k založení prvků územního systému ekologické stability


 Založení prvků územního systému ekologické stability

Plochy a koridory s možností vyvlastnění dle § 170 STZ (event. i věcné břemeno)

Vybraná veřejná infrastruktura (dle § 2 STZ, odst.1 písm. k1)

 Technická infrastruktura

Záznam o účinnosti Změna č.1 Územního plánu Sadov

Správní orgán: Zastupitelstvo obce Sadov	Datum nabytí účinnosti:	
Jméno a příjmení oprávněné osoby pořizovatele: Marcela Giertlová Vedoucí odd.územního plánování, odbor ÚÚPaSÚ Magistrátu města Karlovy Vary	Otisk úředního razítka: 	Podpis oprávněné osoby: Podpis :

paré č. **3**

Územní plán
Změna č.1

Sadov

projektant: Ing.arch.Ivan Štros

IČO: 1240 3725

specializace:

**Veřejně prospěšné stavby,
opatření a asanace-Podlesí**

měřítko: 1 : 5 000

datum: prosinec 2023

objednatel: Obec Sadov

pořizovatel: MM Karlovy Vary

číslo výkresu: **I.2.14**