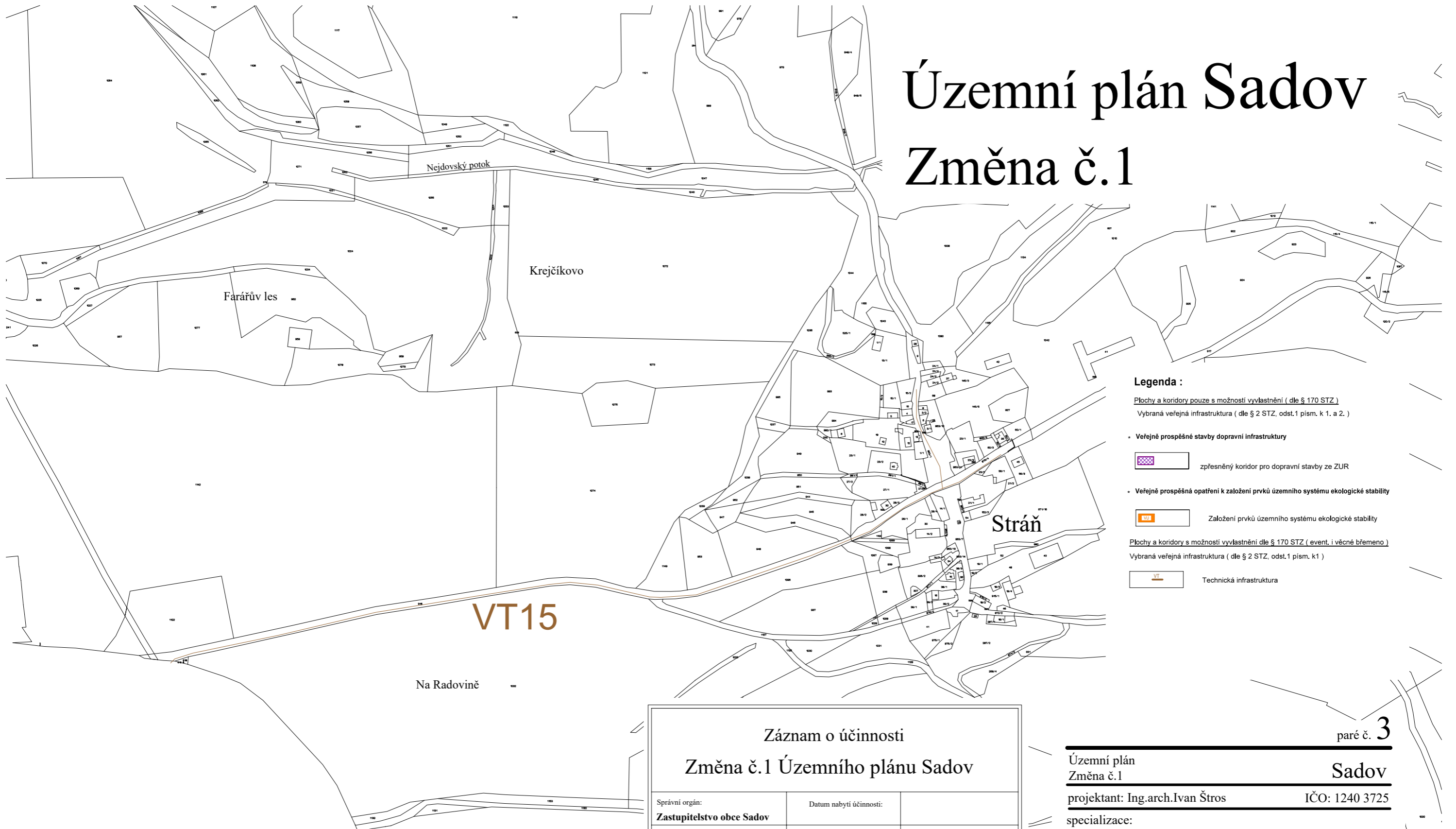


Územní plán Sadov


Změna č.1




Legenda :

Plochy a koridory pouze s možností vyláštění (dle § 170 STZ)
 Vybraná veřejná infrastruktura (dle § 2 STZ, odst.1 písm. k 1. a 2.)


- Veřejně prospěšné stavby dopravní infrastruktury

 zpřesněný koridor pro dopravní stavby ze ZUR

- Veřejně prospěšná opatření k založení prvků územního systému ekologické stability


 Založení prvků územního systému ekologické stability

Plochy a koridory s možností vyláštění dle § 170 STZ (event. i věcné břemeno)
 Vybraná veřejná infrastruktura (dle § 2 STZ, odst.1 písm. k1)

 Technická infrastruktura

Záznam o účinnosti

Změna č.1 Územního plánu Sadov

Správní orgán: Zastupitelstvo obce Sadov	Datum nabytí účinnosti:	
Jméno a příjmení oprávněné osoby pořizovatele: Marcela Giertlová Vedoucí odd.územního plánování, odbor ÚÚPaSÚ Magistrátu města Karlovy Vary	Otisk úředního razítka: 	Podpis oprávněné osoby: Podpis :

paré č. **3**

Územní plán
Změna č.1 **Sadov**
 projektant: Ing.arch.Ivan Štros IČO: 1240 3725
 specializace:
Veřejně prospěšné stavby, měřítko: 1 : 5000
opatření a asanace-Stráň datum: prosinec 2023
 objednatel: Obec Sadov
 pořizovatel: MM Karlovy Vary číslo výkresu: **I.2.17**